

Valle di Gardone – Croce di Pezzolo + Punta Almanica con 3V n°393



- **Partenza:** Valle di Gardone m.420
- **Arrivo:** Croce di Pezzolo m.937 + Almanica m.1390 con 3V n° 393
- **Dislivello:** m.517 per la Croce di Pezzolo – m.970 per l'Almanica
- **Tempo:** 1.10h per Croce di Pezzolo – 2.10h per l'Almanica
- **Difficoltà:** E (escursionismo) fino la Croce di Pezzolo
EE (escursionisti Esperti) per l'Almanica
- **Cartina:** Ingenia - Valle Trompia n° 02 - scala 1:25000

Risalita in auto la Valle di Gardone attraversiamo su di un ponte il torrente Tronto e dopo 200 metri la strada finisce in un piccolo slargo dove si può parcheggiare e dove parte il nostro itinerario (eventualmente prima del ponte sulla destra si trova un parcheggio più comodo).

Proseguiamo dritti seguendo la segnaletica per una stradina sterrata fino al serbatoio dell'acquedotto comunale, si attraversa poi il torrente su di un ponticello per proseguire su un sentiero che si inerpicca salendo in un fitto bosco di castagni, arriviamo così ad incrociare la strada sterrata che sale dalla valle (bivio della Madonnina), e la seguiamo in salita per abbandonarla quasi subito passando poi dopo circa 40' di cammino nei pressi della Cascina Mostaccio m.765 con ampio prato, ora seguiamo il sentiero che sale dietro la cascina costeggiando il prato e dopo poco riprendiamo la strada precedente fino a giungere alla Croce di Pezzolo m.937 (valico tra la Val Trompia e il Sebino) dove il sentiero CAI 312 finisce e lascia posto al 3V n° 393.

Ora si presentano più possibilità: se scendiamo verso ovest direzione lago di Iseo in 15' arriviamo alla trattoria Pastina, seguendo invece il 3V verso sud sx in circa 50' si arriva sul Monte Rodondone m.1143, mentre per salire in Punta Almanà dalla Croce seguiamo il ripido sentiero 3V verso nord che per aerea cresta man mano sempre più panoramica sul Lago ci porta sul Dosso Pelato, segue poi un tratto in piano dove verso la fine una deviazione a dx ci porta in 5' alla Corna Busa una grotta con Madonnina con l'ombrello, noi proseguiamo in salita a tratti lungo l'aerea cresta, risaliamo poi un canalino roccioso, e sempre seguendo la cresta passiamo poi il bivio con il sent. CAI 313 che sale da Gardone V.T. e dove il sentiero si fa più dolce e in pochi minuti si arriva sulla cima di Punta Almanà m.1390.

Grande il panorama sul Lago d'Iseo e Montisola, sul vicino Monte Guglielmo le Orobie le cime della Val Trompia e il Monte Rosa.

VARIANTE x il rientro

Per il rientro in Valle di Gardone oltre ripercorrere il sentiero di salita, in alternativa possiamo seguire il sentiero CAI 313 o 313bis (indicazioni per Anveno – Gardone V.T.) questi due sentieri si riuniscono dopo circa 20' sul crinale che scende verso Anveno in prossimità di un palo segnaletico, proseguendo verso Gardone sul 313, 100 metri circa poco dopo la segnaletica sulla destra si stacca una evidente traccia (sentiero della Vertical, qualche bollo rosso) che scende ripida seguendo la cresta, entrando poi in un bosco e in fine su di una strada che vi porterà al punto di partenza. Oppure proseguire sul 313 fino alla località Passata (palo segnaletico) e da lì seguire tutta la strada cementata in discesa circa 3km che vi condurrà alla partenza.

Calcolare circa 1.20/1.30h dalla cima al parcheggio.


Galleria Fotografica



312 Partenza Valle di Gardone




312 Partenza in Valle di Gardone



312

Ponticello e Acquedotto



312

Sentiero nel bosco



312

Bivio della Madonnina



312

Bivio Cascina Mostaccio



312

Inizio sentiero sopra la Cascina



312

Cascina Mostaccio



312

Si riprende la Strada



312

Croce di Pezzolo



393
3V

Tratto ripido verso il Dosso Pelato



393
3V

Sul Dosso Pelato verso l'Almana



393
3V

Sul Dosso Pelato verso l'Almana



393
3V

Passaggio nel Canalino



393
3V

Lungo la Cresta



393
3V

Sentiero verso la cima



393
3V

Lungo la Cresta



393
3V

Lungo la Cresta



393
3V

Bivio con sentiero 313 x Gardone




393
3V

Tratto finale in cresta



393
3V

Lago di Iseo con Montisola



393
3V

vista sulla Corna 30 Passi



393
3V

vista sulla Presolana